





POLEVSKÉ ARBORETUM



Projekt „Letět se včelami k sousedům“ č.100318037



Europäische Union. Europäischer
Fonds für regionale Entwicklung.
Evropská unie. Evropský fond pro
regionální rozvoj.



Ahoj sousede. Hallo Nachbar.
Interreg V A / 2014 – 2020

Projekt „Letět se včelami k sousedům“ č.100318037

Přírodní park u kostela (Arboretum)

Lokalita se nachází na severozápadním okraji obce Polevska, za kostelem. Původně se jednalo o smíšený zapojený lesní porost se zastoupením javorů, bříz, jasanů a smrku. Porost stromů se nacházel na výrazně členitém kamenitém terénu s převýšením až 14 m.

Výsledkem realizovaného návrhu společnosti SAFE TREES, s.r.o. (Ing. Andrea Řezníčková) je vytvoření parku s přírodními prvky, který slouží k odpočinku, hrám i výuce a je zároveň útočištěm i pro drobné živočichy. Důvod návštěvy si zde naleznou všechny věkové kategorie.

Zásadním požadavkem řešení bylo i zvýšení biologické atraktivity lokality a zlepšení informování účastníků o souvislostech biodiverzity. Na ploše byla vytvořena celá řada biologicky atraktivních prvků (mikrohabitatů) pro celou řadu organismů - zejména bezobratlé a obratlovce. Ovlivnění druhové skladby dřevin a rostlin dále přinese zvýšení mozaikovitě struktury a pestrosti porostu a zlepšení jeho využitelnosti z pohledu biodiverzity lokality.

V parku bylo vyčleněno několik ploch srozdílnou funkcí, které propojuje pěšina z přírodního materiálu. Cesta prochází nejnižší částí terénu a vytváří malý a velký vycházkový okruh.

Části parku:

- Prostor pro živočichy - plocha je věnována ukázce obydlí různých živočichů a hmyzu. Umístěn zde byl hmyzí domek, domek pro čmeláky, domek pro ježky, ptačí budka, krmítko pro ptáky, úkryt pro plazy a pítko s popisem jednotlivých prvků a jejich možných uživatelů.
- Výukový prostor, posezení - plocha s lavicemi do půlkruhu a s velkým pracovním stolem se špalíky na sezení kolem dokola. Prostor slouží pro větší i menší skupiny návštěvníků s možností výuky, tvorby v přírodě nebo jen konzumaci svačiny.
- Posezení, klidová část - plocha v koncovém cípu parku s lavicí pro klidné posezení jedné až dvou osob.
- Soukromý prostor - prostor na vyvýšené terase hůře přístupný se špalíky na sezení určený zejména pro větší množství osob hledajících soukromí. Plocha je zpevněna a vymezena suchou kamennou zídou. Přístup zajišťuje navržené dřevěné přírodní schodiště.
- Rozhledna - prostor na vyvýšené terase s lavicí zpevněná a vymezená suchou kamennou zídou s výhledem. Přístup zajišťuje navržené dřevěné přírodní schodiště.
- Jedlá zahrada - plocha se stromořadím jedlých stromů podél cesty doplněná o množství keřů s jedlými plody. Původní orost česneku medvědího byl zachován jako nedílná součást jedlé zahrady a byl doplněn o výsadbu jahodníku obecného situovaného do slunnější a sušší části jedlé zahrady.
- Skalka, suťové pole - na stávajícím terénu byla vytvořena skalka s výsadbou zejména skalniček a místních bylin. Horní část suťového pole byla osázena klečí.
- Piknikový a odpočinkový prostor - prostor v centrální části parku na mírně klenutém terénu. Plocha je slunečná téměř bez stromů s udržovaným trávničkem pro ležení a pořádání pikniků.
- Překážková dráha - dráha je určena pro aktivnější návštěvníky. Je složena z jednoduchých prvků zejména kladin, popruhu na přecházení a šplhací sítě vhodné i na ležení.

Projekt „Letět se včelami k sousedům“ je spolufinancován Evropskou unií z Evropského fondu pro regionální rozvoj.

Das Projekt „Mit den Bienen zum Nachbarn fliegen“ wird von der Europäischen Union aus dem Europäischen Fonds für regionale Entwicklung mitfinanziert.

Doba realizace projektu/Projektumsetzungszeit: 6.3.2017 – 30.9.2020

Lead partner/Leadpartner:
Obec Polevska

Projektoví partneři/Projektpartner:
Obec Okrouhlá
Stadtverwaltung Bernstadt a.d.Eigen
LEBEN(s)TRÄUME e.V.
Entwicklungsgesellschaft Niederschlesische Oberlausitz mbH

Projekt „Mit den Bienen zum Nachbarn fliegen“ Nr.100318037

Naturpark an der Kirche (Arboretum)

Der Ort befindet sich am nordwestlichen Rand der Gemeinde Polevsko, hinter der Kirche. Ursprünglich handelte es sich um einen kleinen Mischwald mit Ahornen, Birken, Eschen und Fichten. Der Bewuchs befand sich auf einem stark gegliederten, steinigem Gelände mit einer Überhöhung von bis zu 14 m.

Nach dem Entwurf der Gesellschaft SAFE TREES GmbH (Ing. Andrea Řezníčková) wurde auf diesem Gelände ein Park mit Naturelementen angelegt, der zur Erholung, zum Spielen und zum Unterricht einlädt und gleichzeitig Kleintieren einen Lebensraum bietet. Ein Besuch ist für alle Alterskategorien lohnenswert.

Wichtigstes Ziel war, die biologische Attraktivität der Lokalität zu steigern und die Besucher besser über die Zusammenhänge der Biodiversität zu informieren.

Im Park wurden zahlreiche biologisch attraktive Elemente (Mikrohabitate) für eine ganze Reihe von Organismen – insbesondere für Wirbellose und Wirbeltiere – errichtet. Durch geeignete Zusammensetzung der Gehölz- und Pflanzenarten werden Mosaikstruktur und Vielfalt des Bewuchses erzielt und dank der Biodiversität kann die Lokalität auch besser genutzt werden.

Im Park wurden mehrere Flächen mit verschiedener Funktion definiert, die durch einen Pfad aus Naturmaterial verbunden sind. Der Weg führt durch den untersten Teil des Geländes und bildet einen kleinen und einen großen Rundgang.

Teile des Parks:

- Raum für Kleintiere – die Fläche zeigt Wohnräume verschiedener Lebewesen, so ein Insektenhotel, ein Hummelhaus, einen Igelbau, ein Vogelnisthaus, ein Vogelfutterhaus, ein Versteck für Reptilien und eine Tränke. Dabei werden die einzelnen Elemente und deren möglicher Nutzer beschrieben.
- Lehrraum – eine Sitzfläche mit Bänken im Halbkreis und mit einem großen Arbeitstisch mit Sitzklötzen ringsum. Der Raum dient größeren und kleineren Besuchergruppen zum Unterricht, kreativer Betätigung in der Natur oder einfach nur zum Verzehr der mitgebrachten Brote.
- Sitzmöglichkeiten – ruhige Fläche im Endzipfel des Parks mit einer Sitzbank für eine bis zwei Personen.
- Privatraum – schwieriger zugänglich auf einer erhöhten Terrasse, mit Sitzklötzen, insbesondere für eine größere Anzahl von Personen gedacht, die einen Rückzugsraum suchen. Die Fläche ist befestigt, mit einer trockenen Steinmauer begrenzt und über eine extra entworfene hölzerne Naturtreppe erreichbar.
- Aussichtspunkt – auf einer erhöhten, befestigten, mit einer trockenen Steinmauer begrenzten Terrasse mit Bank, die über eine hölzerne Naturtreppe erreicht werden kann.
- Küchengarten – Bäume und Sträucher mit essbaren Früchten säumen den Weg. Der ursprüngliche Bewuchs von Bärlauch wurde als Bestandteil des Gartens beibehalten und durch das Anpflanzen von Erdbeeren in der sonnigeren, trockeneren Ecke des Gartens ergänzt.
- Alpinum, Geröllfeld – auf dem bestehenden Gelände wurde ein Alpinum mit Anpflanzungen von Alpenblumen und regionalen Kräutern eingerichtet. Der obere Teil des Geröllfeldes wurde mit Bergkiefern bepflanzt.
- Picknick- und Erholungsraum – im zentralen Teil des Parks im leicht gewellten Gelände. Die Fläche ist sonnig, fast ohne Bäume mit gepflegtem Rasen zum Liegen und für Picknick.
- Hürdenstrecke – für aktivere Besucher, von einfachen Elementen, insbesondere Balken, einem Gurt zum Darübergehen und Balancieren und einem auch zum Liegen geeigneten Kletternetz.



Europäische Union. Europäischer
Fonds für regionale Entwicklung.
Evropská unie. Evropský fond pro
regionální rozvoj.



Ahoj sousede. Hallo Nachbar.
Interreg V A / 2014-2020